




















Tappa
18
cronotabella

PINZOLO - LAGHI DI CANCANO (Parco Nazionale dello Stelvio)

km 207

giovedì 28 maggio 2020

Quota			Distanze			ORA DI PASSAGGIO		
			par- ziali	per- corse	da per- correre	media km/ora		
						32	34	36
PROVINCIA DI TRENTO								
770	PINZOLO	↑ Start Village	2.6			11.00	11.00	11.00
	818 PINZOLO	↑ km 0	0.0	0.0	207.0	11.05	11.05	11.05
1126	Sant'Antonio di Mavignola	↑ ss.239	4.3	4.3	202.7	11.20	11.19	11.17
1514	Madonna di Campiglio	↑ v.Dolomiti di Brenta-ss.239	7.1	11.4	195.6	11.40	11.37	11.34
	1681 Campo Carlo Magno	↑ ss.239	2.6	14.0	193.0	11.47	11.43	11.40
1344	Folgarida	↑ ss.239	7.2	21.2	185.8	11.57	11.52	11.49
767	Dimaro	↔ ss.42	7.7	28.9	178.1	12.07	12.02	11.58
	714 Malè	↑ n. 2 gallerie 200m. 180m - ss.42	3.7	32.6	174.4	12.12	12.07	12.03
594	Ponte Mostizzolo	↔ ss.42-sp.6	10.4	43.0	164.0	12.26	12.20	12.15
983	Rumo	↑ sp.6-sp.86	11.6	54.6	152.4	12.46	12.39	12.33
PROVINCIA DI BOLZANO/BOZEN								
	1704 Hofmahdjoch / Passo Castrin	↑ n.2 gallerie (120m, 1712m)	11.3	65.9	141.1	13.18	13.08	13.00
	1450 n.4 gallerie	↑ 114m; 1064m; 137m; 60m	3.0	68.9	138.1	13.22	13.12	13.04
924	Bv. per Merano	↔ sp.9	6.1	75.0	132.0	13.30	13.20	13.12
	870 n. 4 gallerie	↑ 110m; 240m; 995; 50m	1.9	76.9	130.1	13.32	13.22	13.14
730	S.Pancrazio/St. Pankraz	↔ sp.9	3.7	80.6	126.4	13.37	13.27	13.18
312	Lana	↑ ss.238	9.5	90.1	116.9	13.50	13.39	13.30
	356 Marlungo/Marling	↔ sp.5	4.9	95.0	112.0	13.58	13.46	13.37
358	Foresta/Forst	↔ ss.38	3.4	98.4	108.6	14.03	13.51	13.42
	448 n.2 gallerie	↑ 263m; 532m	1.1	99.5	107.5	14.07	13.55	13.45
528	Naturno/Naturns	↑ v.Principale-ss.38	9.1	108.6	98.4	14.21	14.08	13.57
	576 Galleria	↑ 970m	2.8	111.4	95.6	14.25	14.12	14.01
	Rifornimento/Feed zone: km 112 - 115							
577	Castelbello/Kastelbell	↑ ss.38	6.0	117.4	89.6	14.34	14.21	14.10
	664 Coldrano/Coldrain	↑ galleria 200m - ss.38	6.0	123.4	83.6	14.43	14.30	14.18
735	Silandro/Schlanders	↑ ss.38	4.7	128.1	78.9	14.50	14.37	14.24
908	Lasa/Laas	↑ ss.38	6.4	134.5	72.5	15.01	14.47	14.34
	885 Spondigna/Spondinig	↔ P.L.-ss.38	7.5	142.0	65.0	15.11	14.56	14.43
	911 Prato allo Stelvio/Prad am Stilfserjoch	↔ ss.38	2.5	144.5	62.5	15.15	15.00	14.47
	1266 Gomagoi	↑ galleria 300m - ss.38	6.5	151.0	56.0	15.33	15.17	15.02
1532	Trafoi	↑ ss.38	4.1	155.1	51.9	15.45	15.27	15.12
2191	Franzenhöhe	↔ ss.38	7.7	162.8	44.2	16.11	15.51	15.33
	2758 Passo dello Stelvio/Stilfserjoch	↔ ss.38	6.6	169.4	37.6	16.34	16.11	15.52
2485	Bv. di Santa Maria in Mustair	↔ ss.38	3.1	172.5	34.5	16.38	16.15	15.56
PROVINCIA DI SONDRIO								
2485	Bv. di Santa Maria in Mustair	↔ ss.38	3.1	172.5	34.5	16.38	16.15	15.56
	1910 n. 7 gallerie	↑ 200m; 50m; 140m; 150m ;128m; 205r	8.4	180.9	26.1	16.49	16.26	16.06
1297	Bv. per Isolaccia	↔ ss.301	8.1	189.0	18.0	16.59	16.36	16.15
1260	Premadio	↑ n.2 Gallerie (75m; 75m)	2.5	191.5	15.5	17.03	16.39	16.18
	1345 Isolaccia Valdidentro	↔ v.25 Aprile-v.Fraele	4.9	196.4	10.6	17.10	16.46	16.25
	1938 Torri di Fraele	↑ n.2 Gallerie	8.7	205.1	1.9	17.34	17.08	16.45
	1945 LAGHI DI CANCANO	↑	1.9	207.0	0.0	17.37	17.11	16.48

NOTE:



Traguardo Volante:

km 144.5 Prato allo Stelvio/Prad am Stilfserjoch

km 196.4 Isolaccia Valdidentro



Rifornimento/Feed zone: km 112 - 115



Gran Premio della Montagna:

km 14 - Campo Carlo Magno - m 1681 (2ª cat.)

km 65.9 - Hofmahdjoch / Passo Castrin - m 1704 (1ª cat.)

km 169.4 - Passo dello Stelvio/Stilfserjoch - m 2758 (Cima Coppi)

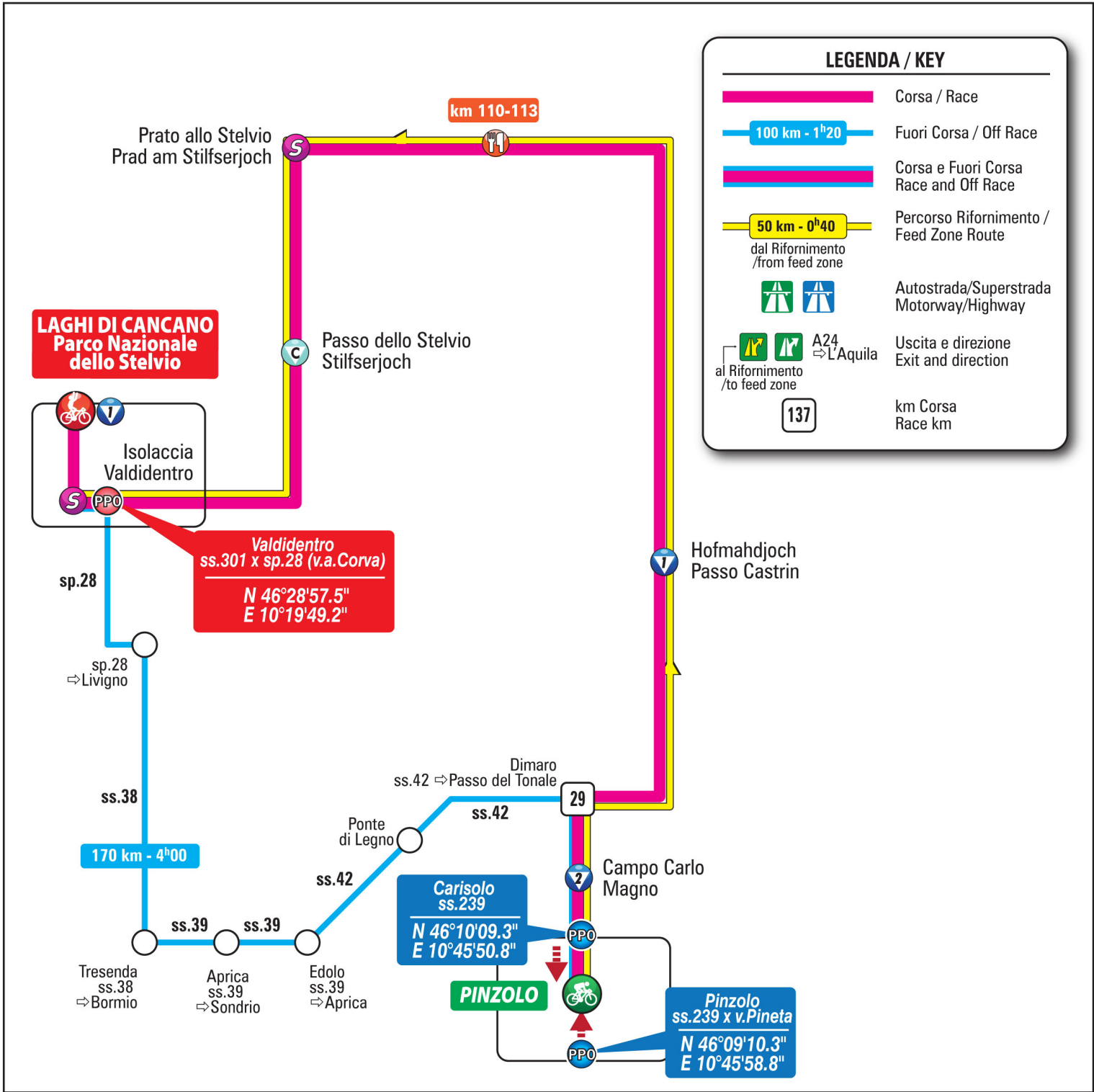
km 205.1 - Torri di Fraele - m 1938 (1ª cat.)



Galleria/Tunnel: km 32.6 - 65.9 - 68.9 - 76.9 - 99.5 - 111.9 - 124.4 - 151.5 - 180.9 - 205.2



Passaggio a Livello/Level Crossing: km 95 - 142



LEGENDA / KEY

- Corsa / Race
- 100 km - 1^h20 Fuori Corsa / Off Race
- Corsa e Fuori Corsa Race and Off Race
- 50 km - 0^h40 Percorso Rifornamento / Feed Zone Route
dal Rifornamento /from feed zone
- Autostrada/Superstrada Motorway/Highway
- A24 ⇨ L'Aquila Uscita e direzione Exit and direction
- al Rifornamento /to feed zone
- 137 km Corsa Race km

**LAGHI
DI CANCANO**



**presidio per agevolazione
deflusso dopo gara
(v. note specifiche)**

**percorso mezzi pesanti
di allestimento
libero da mezzi in sosta
dalle ore 18 del 27 maggio
alle ore 22 del 28 maggio
(v. note specifiche)**

**accesso convoglio
fuori gara dalla
zona di partenza**

percorso gara

**deflusso
dopo gara
squadre
organizzazione**

**Strada Militare
Fior d'Alpe-Cancano**

ISOLACCIA

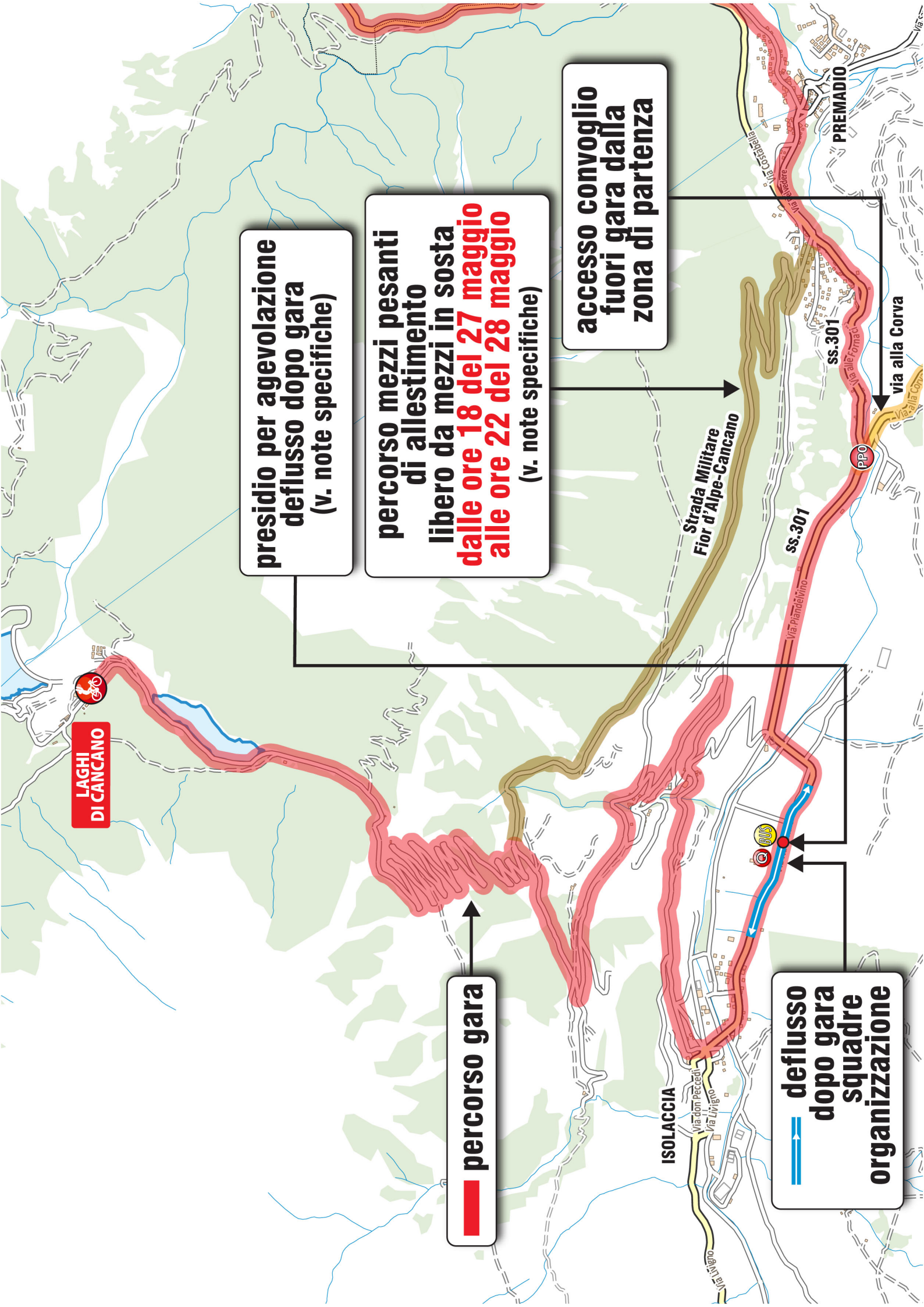
Via don Peccell
Via Livigoso

ss.301

ss.301

PREMADIO

via alla Corva



Tappa
18
cronotabella

PINZOLO - LAGHI DI CANCANO (Parco Nazionale dello Stelvio)

giovedì 28 maggio 2020

Prov/com	Distanza	Località	DIR	via	km 207
TRENTO					
Pinzolo					
		PINZOLO	↑		Start Village
			↑		sfilata cittadina
Carisolo					
		Carisolo	↑		km 0
			↑		via Campiglio
			↑	ss.239	
			↑	ss.239	Ponte Fiume Sarca di Campiglio
Pinzolo					
		S.Antonio di Mavignola	↑	ss.239	
			↑	ss.239	viale Dolomiti di Brenta
			↑	ss.239	
			↗		Bv. per Madonna di Campiglio
			↑		viale Dolomiti di Brenta
			↖		viale Dolomiti di Brenta
		Madonna di Campiglio	↑		via Cima Tosa
			↑	ss.239	
		Campo Carlo Magno	↑	ss.239	
			↑	ss.239	
Dimaro					
		Folgarida	↑	ss.239	
			↗	ss.239	
			↑	ss.239	
			↑	ss.239	via Campiglio
		Dimaro	↗	ss. 42	via Nazionale
			↑	ss. 42	via Nazionale
Croviana					
			↑	ss. 42	
Malè					
		Malè	↑	ss. 42	
			↑	ss.42	
			↑	ss. 42	n. 2 gallerie
			↑	ss. 42	
Terzolas					
			↑	ss. 42	
Caldes					
			↑	ss.42	via Tonale
			↑	ss.42	Caldes
Cis					
		Ponte Mostizzolo	↑	ss.42	
			↖	ss.42	
			↑	ss.42	
Livo					
			↑	ss.42	
			↖	sp.6	Bv. Per Livo
			↑	sp.6	Fraz. Scanna
			↗	sp.6	Livo-Preghena
			↑	sp.6	Fraz. Preghena
			↑	sp.6	Bv. per Lana-Merano
Rumo					
		Rumo	↑	sp.6	via Marcena
			↑	sp.6	via Mione
			↑	sp.6	

Tappa
18
cronotabella

PINZOLO - LAGHI DI CANCANO (Parco Nazionale dello Stelvio)

giovedì 28 maggio 2020

Prov/com	Distanza	Località	DIR	via	km 207
BOLZANO / BOZEN					
Proves/Proveis					
			↑	sp.6	
TRENTO					
Revò					
			↑	sp.6	<i>poche decine di metri</i>
			↖		Loc. Schmieden/Frari
BOLZANO / BOZEN					
Lauregno/Laurein					
			↑	sp.71	
			↑	sp.86	
Proves/Proveis					
			↑	sp.86	
			↗	sp.88	via Winkl
			↑	sp.88	via Nörder
			↑	sp.88	via Matzlaun
Lauregno/Laurein					
			↑	sp.88	
		Hofmahdjoch /Passo Castrin	↑	sp.88	galleria
TRENTO					
Castelfondo					
			↑		<i>poche centinaia di metri</i>
					galleria
BOLZANO/BOZEN					
San Pancrazio / St. Pankraz					
			↑	sp.88	n. 3 Gallerie
Ultimo/Ulten					
			↑	sp.88	
		Bv. per Merano	↗	sp.9	
San Pancrazio/St. Pankraz					
			↑	sp.9	via Zuwasser
			↑	sp.9	n. 4 Gallerie
		S.Pancrazio/St. Pankraz	↑	sp.9	
			↑	sp.9	
Lana					
			↑	sp.9	via Ultimo
		Lana	↖	sp.238	via Merano
Cermes/Tscherms					
			↑	sp.238	via Palade
Marlengo/Marling					
			↑	sp.238	
			↖		via Cantina
			↑	sp.5	via Maggiore
		Marlengo/Marling	↑	sp.5	via Tramontana - PL.
			↑	sp.5	
			↑	sp.5	
Lagundo/Algund					
			↑	sp.5	
		Foresta/Forst	↖	ss.38	via Venosta
			↑	ss.38	via Venosta
			↑	ss.38	galleria
			↑	ss.38	via Venosta
Parcines/Partchins					
			↑	ss.38	Loc. Tel/Töll

Tappa
18
cronotabella

PINZOLO - LAGHI DI CANCANO (Parco Nazionale dello Stelvio)

giovedì 28 maggio 2020

Prov/com	Distanza	Località	DIR	via	km 207
			↑	ss.38	Rabland
			↑	ss.38	via Venosta
Naturno/Naturns					
			↑	ss.38	via Principale
			↖		via Principale
		Naturno/Naturns	↑		via Principale
			↗		via Principale
			↑	ss.38	
			↑	ss.38	galleria
			↑	ss.38	
Castelbello-Ciardes/Kastelbell-Tschars					
			↑	ss.38	via Statale
			↑	ss.38	Ciardes/Tschars
			↑	ss.38	
		Castelbello/Kastelbell	↑	ss.38	
			↑	ss.38	
Laces/Latsch					
			↑	ss.38	
			↑	ss.38	via Nazionale
		Coldrano/Coldrain	↑	ss.38	via Nazionale
			↑	ss.38	
Silandro/Schlanders					
			↑	ss.38	
			↑	ss.38	via Nazionale
		Silandro/Schlanders	↑	ss.38	via Nazionale
			↑	ss.38	via Venosta
			↑	ss.38	
Lasa/Laas					
			↑	ss.38	
		Lasa/Laas	↑	ss.38	via Venosta
			↑	ss.38	
Sluderno/Schluderns					
			↑	ss.38	
		Spondigna/Spondinig	↖	ss.38	rotatoria
			↑	ss.38	P.L.
Prato allo Stelvio/Prad am Stilfserjoch					
			↑	ss.38	
			↑	ss.38	via Principale
		Prato allo Stelvio/Prad am Stilfserjoch	↑	ss.38	via Principale
			↑	ss.38	
Stelvio/Stilfs					
			↑	ss.38	
		Gomagoi	↑	ss.38	
			↑	ss.38	
		Trafoi	↑	ss.38	
			↑	ss.38	
		Franzenhöhe	↗	ss.38	
			↑	ss.38	
		Passo dello Stelvio/Stilfserjoch	↑	ss.38	
SONDRIO					
Bormio					
			↑	ss.38	
		Bv. di Santa Maria in Mustair	↖	ss.38	
Valdidentro					
			↑	ss.38	

Tappa
18
cronotabella

PINZOLO - LAGHI DI CANCANO (Parco Nazionale dello Stelvio)

giovedì 28 maggio 2020

Prov/com	Distanza	Località	DIR	via	km 207
Bormio					
			↑	ss.38	
		Bv. per Isolaccia	↗	ss.301	
Valdidentro					
			↑	ss.301	via Burroni d'Adda
			↖		via ai Forni
		Premadio	↗		via Belvedere
			↖	ss.301	via alle Fornaci
			↑	ss.301	via Piandelvino
			↑	ss.301	via Nazionale
			↗	ss.301	via Nazionale
		Isolaccia Valdidentro	↑		Piazza 4 Novembre
			↗		via 25 Aprile
			↑		via 25 Aprile
			↑		via Degola
			↖		via Fraele
			↑		via Sant'Antonio
			↗		
			↖		Str. Mil. Fior d'Alpe-Cancano
			↑		Str. Mil. Fior d'Alpe-Cancano
		Torri di Fraele	↑		
			↑		n.2 Gallerie
			↑		Lago delle Scale
		LAGHI DI CANCANO	↑		