

Tappa
15

BASE AEREA RIVOLTO (Frecce Tricolori) - PIANCAVALLO

km 185

cronotabella

domenica 24 maggio 2020

Quota			DISTANZE			ORA DI PASSAGGIO		
			par- ziali	per- corse	da per- correre	media km/ora		
						34	36	38
PROVINCIA DI UDINE								
54	BASE AEREA RIVOLTO (Frecce Tricolori)	↑ Start Village	8.8			11.50	11.50	11.50
34	VILLA MANIN - PASSARIANO	↑ km 0	0.0	0.0	185.0	12.05	12.05	12.05
42	Codroipo	↪ P.Giardini-sp.39	2.7	2.7	182.3	12.09	12.09	12.09
65	Gradisca	↑ sp.52-sr.463	4.8	7.5	177.5	12.17	12.16	12.15
113	Dignano	↑ sr.463	11.0	18.5	166.5	12.33	12.32	12.31
170	Aonedis	↪ sp.74	7.6	26.1	158.9	12.45	12.43	12.42
227	Ragogna (San Giacomo)	↪ sp.5	4.0	30.1	154.9	12.52	12.49	12.47
PROVINCIA DI PORDENONE								
199	Pinzano al Tagliamento	↪ sp.1	4.1	34.2	150.8	12.57	12.54	12.52
PROVINCIA DI UDINE								
153	Ponte di Flagogna	↑ dir. Anduins - sp.1	3.8	38.0	147.0	13.02	12.59	12.57
308	Anduins	↪ sp.1	3.9	41.9	143.1	13.09	13.06	13.03
336	n.4 Gallerie	↑ 481m; 96m; 260m; 214m	1.1	43.0	142.0	13.11	13.07	13.05
352	Bv. di Pielungo	↑ sp.1	7.0	50.0	135.0	13.22	13.18	13.14
380	San Francesco	↑ sp.1	4.4	54.4	130.6	13.28	13.24	13.21
655	n.2 Gallerie	↑ 30m; 30m	5.1	59.5	125.5	13.43	13.38	13.33
955	Sella Chianzutan	↑ sp.1	5.6	65.1	119.9	13.59	13.52	13.46
526	Chiaicis	↑ sp.138	7.5	72.6	112.4	14.08	14.01	13.55
481	Galleria	↑ 50m	1.7	74.3	110.7	14.11	14.04	13.57
370	Villa Santina	↪ ss.52	7.0	81.3	103.7	14.20	14.12	14.06
Rifornimento/Feed zone: km 82 - 85								
452	Priuso	↪ sr.552	9.5	90.8	94.2	14.34	14.26	14.19
602	Galleria	↑ 20m	2.3	93.1	91.9	14.41	14.32	14.24
664	Forcella di Priuso	↪ sr.552	0.7	93.8	91.2	14.43	14.34	14.26
512	Ponte sul Tagliamento	↪ Caprizi-sr.552	4.0	97.8	87.2	14.48	14.39	14.31
914	Galleria	↑ 30m	5.0	102.8	82.2	15.06	14.55	14.45
1060	Forcella di Monte Rest	↑ sr.552	2.4	105.2	79.8	15.13	15.01	14.51
PROVINCIA DI PORDENONE								
415	Tramonti di Sopra	↑ sr.552	11.2	116.4	68.6	15.27	15.15	15.04
366	Tramonti di Sotto	↑ sr.552	3.4	119.8	65.2	15.31	15.19	15.08
318	Diga di Tramonti	↑ sr.552	7.5	127.3	57.7	15.41	15.28	15.17
304	Bv. per Navarons	↪ sp.63	1.8	129.1	55.9	15.43	15.30	15.19
325	Navarons	↑ sp.63	1.6	130.7	54.3	15.46	15.33	15.21
506	Poffabro	↑ sp.63	5.2	135.9	49.1	15.55	15.41	15.29
840	Forcella di Pala Barzana	↑ sp.63	7.5	143.4	41.6	16.16	16.00	15.47
408	Svinc. per Montereale Valcellina	↪ sr.251	7.1	150.5	34.5	16.25	16.09	15.55
415	Galleria Fara	↑ 3964m	0.2	150.7	34.3	16.25	16.09	15.56
321	Montereale Valcellina	↪ Galleria 300m-v.Verdi-sp.29	6.4	157.1	27.9	16.33	16.17	16.03
291	Giais	↑ sp.29	6.4	163.5	21.5	16.41	16.25	16.11
159	Aviano	↪ v.Monte Cavallo	7.1	170.6	14.4	16.50	16.34	16.19
775	Rif. Bornass	↪	6.4	177.0	8.0	17.12	16.53	16.37
1290	PIANCAVALLO	↑	8.0	185.0	0.0	17.34	17.14	16.55

NOTE:



Traguardo Volante:

km 81.3 Villa Santina

km 135.9 Poffabro



Rifornimento/Feed zone: km 82 - 85



Gran Premio della Montagna:

km 65.1 - Sella Chianzutan - m 955 (2ª cat.)

km 105.2 - Forcella di Monte Rest - m 1060 (2ª cat.)

km 143.4 - Forcella di Pala Barzana - m 840 (2ª cat.)

km 185 - PIANCAVALLO - m 1290 (1ª cat.- arrivo)








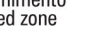



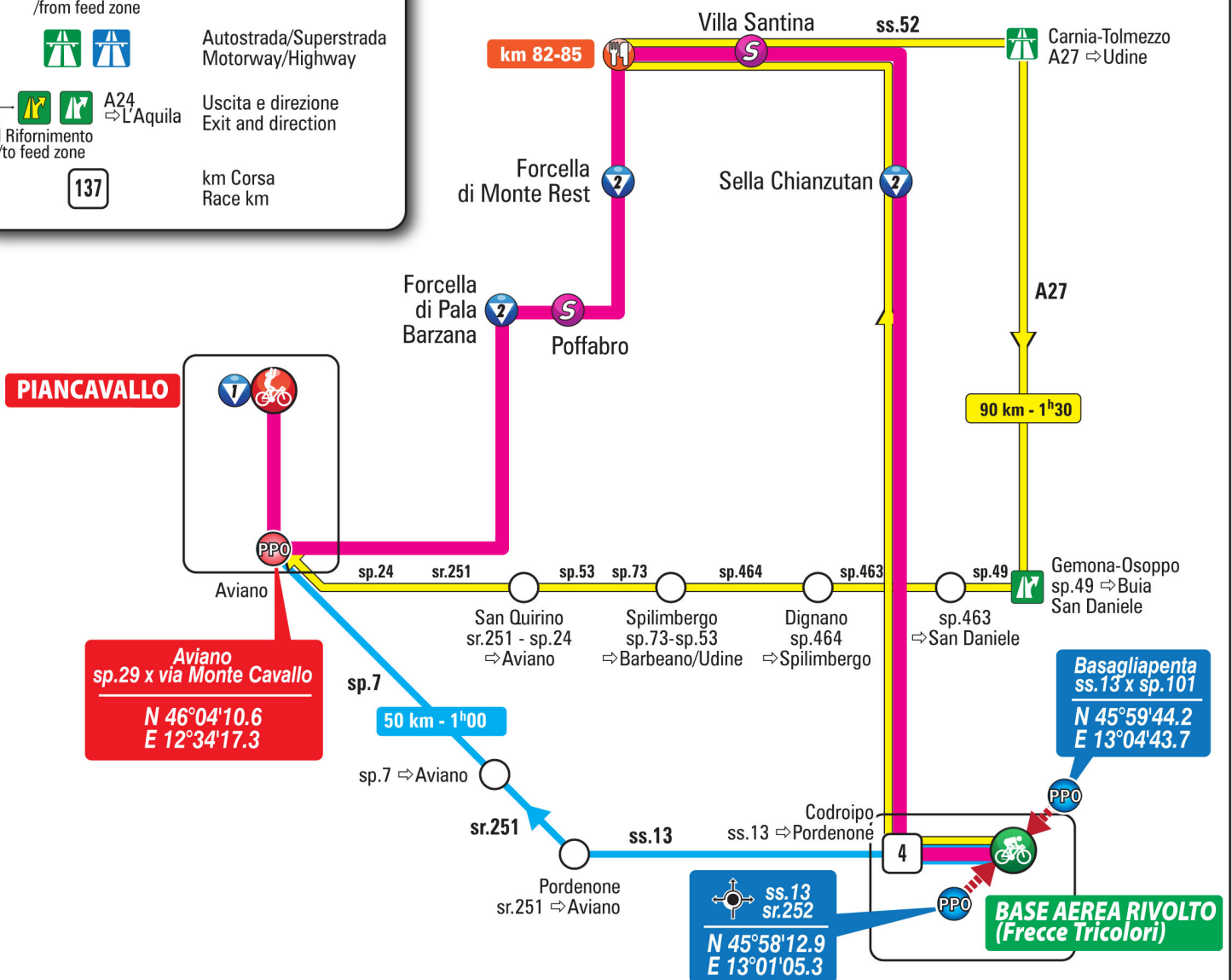
Galleria/Tunnel: km 43 - 43.8 - 44.1 - 44.3 - 59.5 - 60.3 - 74.3 - 93.1 - 102.8 - 150.7 - 156.3



Passaggio a Livello/Level Crossing: km

LEGENDA / KEY

-  Corsa / Race
-  100 km - 1^h20 Fuori Corsa / Off Race
-  Corsa e Fuori Corsa Race and Off Race
-  50 km - 0^h40 Percorso Rifornamento / Feed Zone Route
-  dal Rifornamento /from feed zone
-  Autostrada/Superstrada Motorway/Highway
-  A24 => L'Aquila Uscita e direzione Exit and direction
-  al Rifornamento /to feed zone
-  137 km Corsa Race km



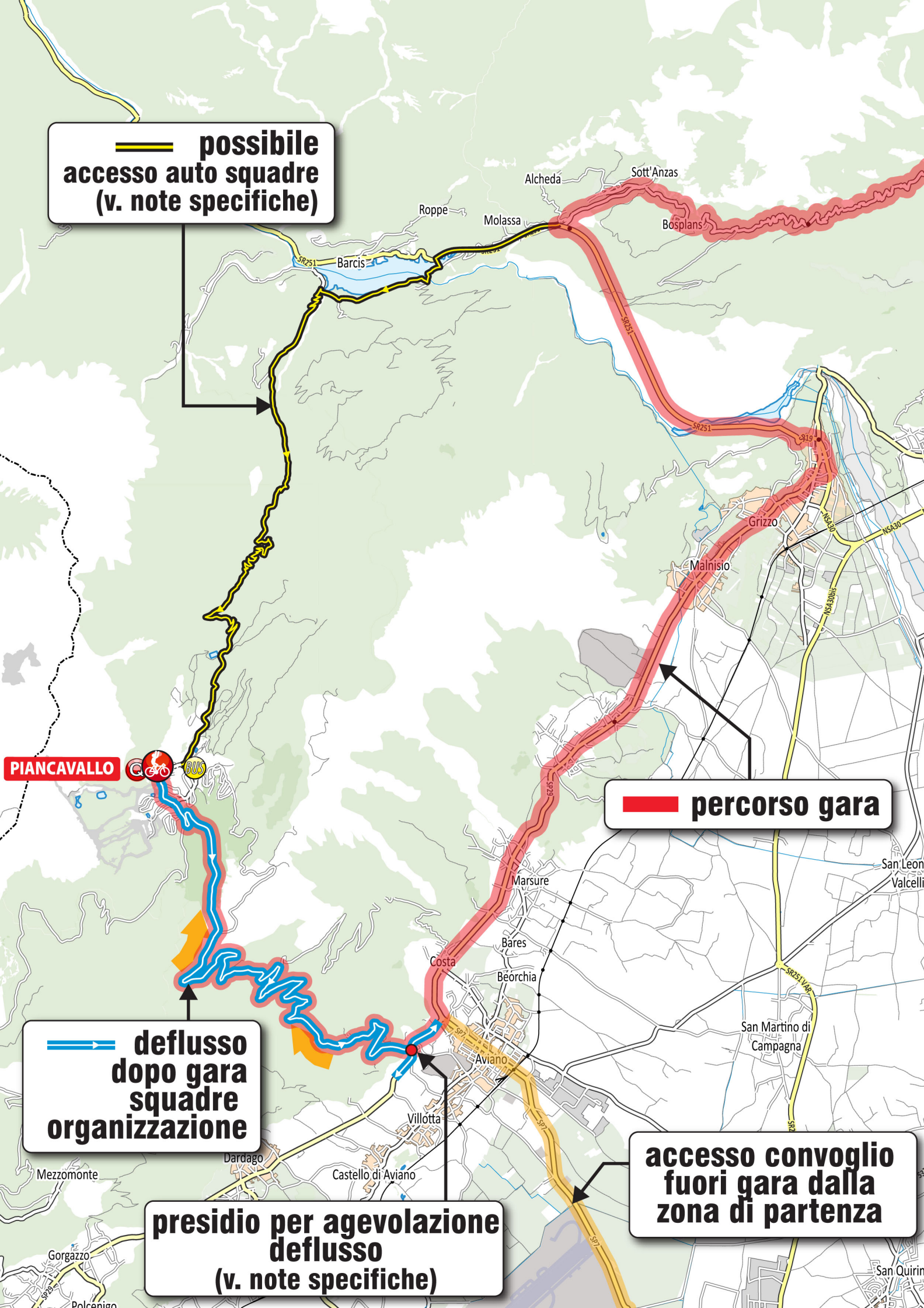
— possibile
accesso auto squadre
(v. note specifiche)

— percorso gara

— deflusso
dopo gara
squadre
organizzazione

**presidio per agevolazione
deflusso
(v. note specifiche)**

**accesso convoglio
fuori gara dalla
zona di partenza**



Tappa
15
cronotabella

BASE AEREA RIVOLTO (Frece Tricolori) - PIANCAVALLO

domenica 24 maggio 2020

Prov/com	Distanza	Località	DIR	via	km 185
UDINE					
Codroipo					
		BASE AEREA RIVOLTO (Frece	↑	Start Village	
		VILLA MANIN - PASSARIANO	↑	km 0	
			↑	via dei Dogi	
			↑	via 24 Maggio	
			↖	via Ostermann	
			↑	rotatoria - via Roma	
			↑	rotatoria - via Italia	
		Codroipo	↗	via Balilla	
			↑	Piazza Dante Alighieri (<i>contromano</i>)	
			↖	via della Vittoria	
			↑	sottopasso ferrovia	
			↑ sp.39	rotatoria - via Paglieri	
			↑ sp.39	via Stazione	
			↑ sp.39	Goricizza	
			↑ sp.39	via Sedegliano	
			↑ sp.39	via della Chiesa	
Sedegliano					
			↑ sp.39	via Osoppo	
			↑ sp.39	via Massimo d'Azeglio	
		Gradisca	↖ sp.52	via Maggiore	
			↗ sp.52	via Cosat	
			↑ sp.52	via San Gottardo	
			↗ sr.463	Rivis	
			↑ sr.463	via Nazionale	
			↑ sr.463	via delle Alpi	
			↑ sr.463	via Provinciale	
Flaibano					
			↑ sr.463	via Ponte della Delizia	
			↑ sr.463	San Odorico al Tagliamento	
			↑ sr.463	via Udine	
			↑ sr.463	via San Daniele	
Dignano					
		Dignano	↑ sr.463		
			↑ sr.463	rotatoria	
			↑ sr.463		
			↑ sr.463	via Alcide de Gasperi	
			↑ sr.463	Carpacco	
			↑ sr.463		
San Daniele del Friuli					
			↑ sr.463	via Nazionale	
		Aonedis	↖ sp.74	(Villanova d.s.D)	
			↑ sp.74		
			↖ sp.74	via Aonedis	
			↗ sp.74		
			↖ sp.74		
			↗ sp.74		
			↑ sp.74		
Ragogna					
			↑ sp.74	via Aonedis	
			↖ sp.74	via San Remigio	
			↗ sp.74	via della Repubblica	
		Ragogna (San Giacomo)	↖ sp.5	via Roma	
			↑ sp.5	via Roma	

Tappa
15
cronotabella

BASE AEREA RIVOLTO (Frecce Tricolori) - PIANCAVALLO

domenica 24 maggio 2020

Prov/com	Distanza	Località	DIR	via	km 185
			↑	sp.5	via Volontari della Libertà
			↑	sp.5	San Pietro
			↑	sp.5	via al Ponte
PORDENONE					
Pinzano al Tagliamento					
		galleria	↑	sp.4	30m
			↑	sp.4	via 20 Settembre
		Pinzano al Tagliamento	↔	sp.1	
			↑	sp.1	Fraz. Campeis
			↗	sp.1	
UDINE					
Forgaria nel Friuli					
			↑	sp.1	via Pinzano al Tagliamento
		Ponte di Flagogna	↑	sp.1	dir. Anduins
PORDENONE					
Vito d'Asio					
			↑	sp.1	via Vittorio Veneto
			↑	sp.1	via Conte Giacomo Ceconi in Casiacco
			↑	sp.1	via Vallata
			↑	sp.1	via Torrente Arzino
		Anduins	↔	sp.1	via Regina Margherita
			↑	sp.1	n.6 gallerie
			↑	sp.1	via Chiamp
		Bv. di Pielungo	↑	sp.1	via Morius Carbarlons
			↑	sp.1	via Galantz
		San Francesco	↑	sp.1	via Tolmezzo
			↑	sp.1	
UDINE					
Verzegnis					
			↑	sp.1	n.2 gallerie
		Sella Chianzutan	↑	sp.1	
			↑	sp.1	via Vittorio Veneto
		Chiaicis	↑	sp.72	via Villa
			↑	sp.72	
Villa Santina					
			↑	sp.72	
			↑	sp.72	Ponte sul Tagliamento
			↑	sp.72	via della Madonnina
			↑	sp.72	via Armando Diaz
			↔		viale degli Eroi
			↑		viale della Repubblica
			↔		via Pal Grande
			↑		via Pal Piccolo
			↔	ss.52	via Roma
		Villa Santina	↑	ss.52	Piazza Italia
			↑	ss.52	via Cesare Battisti
			↔	ss.52	via Guglielmo Marconi
			↑	ss.52	Ponte Torrente Degano
Enemonzo					
			↑	ss.52	via Nazionale
			↑	ss.52	Quinis
			↑	ss.52	via Nazionale
			↑	ss.52	Enemonzo
			↑	ss.52	via Nazionale

Tappa
15
cronotabella

BASE AEREA RIVOLTO (Frecce Tricolori) - PIANCAVALLO

domenica 24 maggio 2020

Prov/com	Distanza	Località	DIR	via	km 185
Socchieve					
			↑	ss.52	
			↗		rampa per Socchieve
			↑		rotatoria - via Nazionale
		Socchieve	↔		via Nazionale
			↑		via Nazionale
			↖		rampa per ss.52
			↑	ss.52	
		Priuso	↖	sr.552	via Guglielmo Marconi
			↑	sr.552	
		Forcella di Priuso	↑	sr.552	
			↑	sr.552	Loc. Caprizi
Ampezzo <i>poche centinaia di metri</i>					
			↑	sr.552	
		Ponte sul Tagliamento	↖	sr.552	
Socchieve					
			↑	sr.552	
		Forcella di Monte Rest	↑	sr.552	
			↑	sr.552	
PORDENONE					
Tramonti di Sopra					
			↑	sr.552	
		Tramonti di Sopra	↑	sr.552	via Monte Rest
			↑	sr.552	
Tramonti di Sotto					
			↑	sr.552	
			↑	sr.552	via Roma
		Tramonti di Sotto	↑	sr.552	via Cavour
			↑	sr.552	via Meduno
Tramonti di Sopra					
			↑	sr.552	
		Diga di Tramonti	↑	sr.552	
			↑	sr.552	
Meduno					
			↑	sr.552	via Tramonti
		Bv. per Navarons	↔	sp.63	via delle Scuole
			↑	sp.63	via delle Scuole
		Navarons	↑	sp.63	via Giuseppe garibaldi
			↖	sp.63	via Frisanco
			↑	sp.63	
Frisanco					
			↑	sp.63	
			↑	sp.63	Crociera di San Floriano
			↑	sp.63	
			↑	sp.63	via Maniago
		Poffabro	↑	sp.63	via delle Miniere
			↑	sp.63	
Maniago					
			↑	sp.63	
		Forcella di Pala Barzana	↑	sp.63	
			↑	sp.63	
Andreis					
			↑	sp.63	
			↑	sp.63	Loc. Bosplans
			↑	sp.20	Bv. di Andreis

Tappa
15
cronotabella

BASE AEREA RIVOLTO (Frecce Tricolori) - PIANCAVALLO

domenica 24 maggio 2020

Prov/com	Distanza	Località	DIR	via	km 185
			↑	sp.20	
			↑	sp.20	sottopasso sr.251
			↖		rampa per galleria Fara
		Svinc. per Montereale Valcellina	↗	sr.251	
		Galleria Fara	↑	sr.251	3964m
Montereale Valcellina					
			↑	sr.251	
			↑	sr.251	galleria (300m)
			↑		via Aristide Zenari
		Montereale Valcellina	↗		via Giuseppe Verdi
			↗		via Nuova
			↖	sp.29	via Marziano Ciotti
			↑	sp.29	via Malnisio
			↑	sp.29	via 4 Novembre
			↑	sp.29	via Giais
Aviano					
		Giais	↑	sp.29	via Selva
			↑	sp.29	Str. di Cortina
			↑	sp.29	via Pedemontana Orientale
			↑	sp.29	Marsure
			↑	sp.29	via Pedemontana Orientale
			↑	sp.29	via Pedemontana Centrale
			↑	sp.29	via Pedemontana Occidentale
		Aviano	↗		via Monte Cavallo
			↑		Strada Aviano-Piancavallo
			↑		Scuola Alberghiera
			↑		Strada Aviano-Piancavallo
		Rif. Bornass	↑		Strada Aviano-Piancavallo
			↑		Strada Aviano-Piancavallo
Budoia					
			↑		Strada Aviano-Piancavallo
Aviano					
			↖		Strada Aviano-Piancavallo
			↑		galleria
			↑		Strada Aviano-Piancavallo
			↑		rotatoria
			↑		via Barcis
			↑		via Barcis (contromano)
		PIANCAVALLO	↑		via Barcis (contromano)