

Tappa  
**12**  
cronotabella

## CESENATICO - CESENATICO

km 204

giovedì 21 maggio 2020

| Quota                                     |                                |                       | DISTANZE      |               |                    | ORA DI PASSAGGIO |       |       |
|---|--------------------------------|-----------------------|---------------|---------------|--------------------|------------------|-------|-------|
|   |                                |                       | par-<br>ziali | per-<br>corse | da per-<br>correre | media km/ora     |       |       |
|   |                                |                       |               |               |                    | 37               | 39    | 41    |
| <b>PROVINCIA DI FORLÌ CESENA</b>          |                                |                       |               |               |                    |                  |       |       |
| 2   | <b>CESENATICO</b>              | ↑ Start Village       | 2.8           |               |                    | 11.55            | 11.55 | 11.55 |
| 3   | <b>CESENATICO</b>              | ↑ km 0                | 0.0           | 0.0           | 204.0              | 12.00            | 12.00 | 12.00 |
| 8   | Loc. Cella                     | ↔ v.d. Confine-sp.7   | 1.5           | 1.5           | 202.5              | 12.02            | 12.02 | 12.02 |
| 19  | Svinc. A14 - Cesena Sud        | ↔ sp.140              | 10.3          | 11.8          | 192.2              | 12.18            | 12.17 | 12.16 |
| 27  | Pievesestina                   | ↑ sp.140-v.S.Giuseppe | 5.9           | 17.7          | 186.3              | 12.27            | 12.26 | 12.24 |
| 36  | Ins. ss.9                      | ↔ ss.9                | 3.1           | 20.8          | 183.2              | 12.32            | 12.30 | 12.29 |
| 29  | Forlimpopoli                   | ↔ sp.39               | 5.3           | 26.1          | 177.9              | 12.39            | 12.37 | 12.35 |
| 205                                       | Bertinoro                      | ↔ sp.65               | 5.2           | 31.3          | 172.7              | 12.48            | 12.45 | 12.43 |
| 304                                       | Polenta                        | ↔ sp.83               | 4.6           | 35.9          | 168.1              | 12.55            | 12.52 | 12.50 |
| 51  | Fratta Terme                   | ↔ sp.99               | 6.0           | 41.9          | 162.1              | 13.03            | 13.00 | 12.57 |
| 59  | Meldola                        | ↔ sp.48               | 4.4           | 46.3          | 157.7              | 13.10            | 13.06 | 13.03 |
| 123                                       | Pian di Spino                  | ↔ sp.78               | 9.0           | 55.3          | 148.7              | 13.24            | 13.19 | 13.16 |
| 392                                       | San Matteo                     | ↑ sp.78               | 4.3           | 59.6          | 144.4              | 13.36            | 13.31 | 13.26 |
| 402                                       | Pieve di Rivoschio             | ↔ sp.68               | 4.9           | 64.5          | 139.5              | 13.44            | 13.38 | 13.33 |
| 156                                       | Linaro                         | ↔ sp.29-sp.53         | 5.7           | 70.2          | 133.8              | 13.51            | 13.45 | 13.40 |
| 565                                       | <b>Ciola</b>                   | ↑ sp.53               | 6.7           | 76.9          | 127.1              | 14.10            | 14.03 | 13.56 |
| 139                                       | Mercato Saraceno               | ↑ sp.12               | 8.7           | 85.6          | 118.4              | 14.22            | 14.14 | 14.07 |
| 507                                       | <b>Barbotto</b>                | ↔ sp.11               | 4.7           | 90.3          | 113.7              | 14.38            | 14.29 | 14.20 |
| <b>Rifornimento/Feed zone: km 91 - 94</b> |                                |                       |               |               |                    |                  |       |       |
| 572                                       | Meleto                         | ↔ sp.11               | 4.3           | 94.6          | 109.4              | 14.45            | 14.35 | 14.26 |
| 414                                       | Montegelli                     | ↑ sp.11               | 2.0           | 96.6          | 107.4              | 14.48            | 14.37 | 14.29 |
| 336                                       | Sogliano al Rubicone           | ↔ sp.30               | 5.9           | 102.5         | 101.5              | 14.55            | 14.45 | 14.36 |
| 163                                       | Ponte Uso                      | ↔ sp.30-sp.88         | 3.9           | 106.4         | 97.6               | 15.00            | 14.50 | 14.40 |
| 394                                       | Montetiffi                     | ↑ sp.88               | 5.9           | 112.3         | 91.7               | 15.11            | 14.59 | 14.50 |
| <b>PROVINCIA DI RIMINI</b>                |                                |                       |               |               |                    |                  |       |       |
| 662                                       | <b>Perticara</b>               | ↑ sp.11               | 9.4           | 121.7         | 82.3               | 15.27            | 15.14 | 15.04 |
| 287                                       | <b>Novafeltria</b>             | ↔ v.4 Novembre-sp.107 | 8.7           | 130.4         | 73.6               | 15.38            | 15.25 | 15.14 |
| 592                                       | Maiolo                         | ↑ sp.6                | 4.7           | 135.1         | 68.9               | 15.52            | 15.38 | 15.26 |
| <b>PROVINCIA DI PESARO URBINO</b>         |                                |                       |               |               |                    |                  |       |       |
| 789                                       | <b>Madonna di Pugliano</b>     | ↔ sp.22               | 5.3           | 140.4         | 63.6               | 16.01            | 15.46 | 15.34 |
| <b>PROVINCIA DI RIMINI</b>                |                                |                       |               |               |                    |                  |       |       |
| 578                                       | San Leo                        | ↔                     | 3.6           | 144.0         | 60.0               | 16.06            | 15.51 | 15.38 |
| 219                                       | Secchiano                      | ↔ sp.258-sp.10        | 5.6           | 149.6         | 54.4               | 16.13            | 15.58 | 15.45 |
| 414                                       | Passo delle Siepi              | ↑ sp.30               | 5.2           | 154.8         | 49.2               | 16.22            | 16.07 | 15.53 |
| <b>PROVINCIA DI FORLÌ CESENA</b>          |                                |                       |               |               |                    |                  |       |       |
| 122                                       | Masrola (vicino)               | ↑ sp.13               | 9.0           | 163.8         | 40.2               | 16.34            | 16.18 | 16.04 |
| 74  | Gorolo                         | ↔ sp.103              | 5.5           | 169.3         | 34.7               | 16.41            | 16.25 | 16.11 |
| 349                                       | <b>San Giovanni in Galilea</b> | ↔ sp.103              | 4.2           | 173.5         | 30.5               | 16.53            | 16.36 | 16.21 |
| 254                                       | Borghi                         | ↑ sp.11               | 7.1           | 180.6         | 23.4               | 17.02            | 16.45 | 16.29 |
| 32  | <b>Savignano sul Rubicone</b>  | ↑ sp.11-sp.33         | 8.6           | 189.2         | 14.8               | 17.13            | 16.55 | 16.39 |
| 12  | Sant'Angelo                    | ↔                     | 4.0           | 193.2         | 10.8               | 17.18            | 17.00 | 16.44 |
| 8   | Sala                           | ↑ sp.98               | 3.5           | 196.7         | 7.3                | 17.23            | 17.04 | 16.48 |
| 2   | <b>CESENATICO</b>              | ↑ v.le Carducci       | 7.3           | 204.0         | 0.0                | 17.32            | 17.14 | 16.57 |

**NOTE:**



Traguardo Volante:

km 130.4 Novafeltria

km 189.2 Savignano sul Rubicone



Rifornimento/Feed zone: km 91 - 94



Gran Premio della Montagna:

km 76.9 - Ciola - m 565 (4ª cat.)

km 90.3 - Barbotto - m 507 (3ª cat.)

km 121.7 - Perticara - m 662 (3ª cat.)

km 140.4 - Madonna di Pugliano - m 789 (3ª cat.)

km 173.5 - San Giovanni in Galilea - m 349 (4ª cat.)






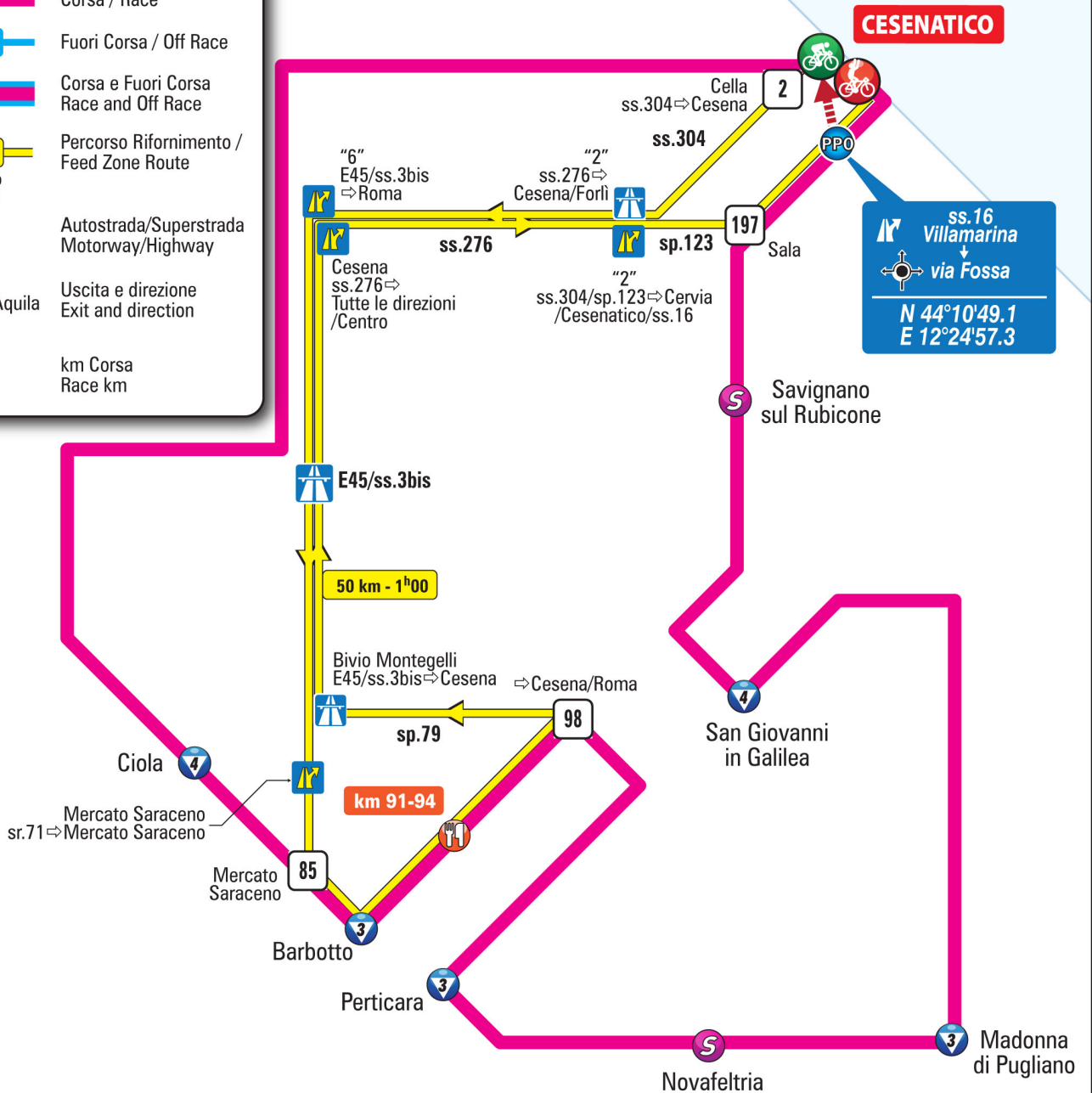
Galleria/Tunnel: km



Passaggio a Livello/Level Crossing: km

### LEGENDA / KEY

-  Corsa / Race
-  Fuori Corsa / Off Race
-  Corsa e Fuori Corsa  
Race and Off Race
-  Percorso Rifornamento /  
Feed Zone Route
-  Autostrada/Superstrada  
Motorway/Highway
-  A24  
⇨ L'Aquila
-  Uscita e direzione  
Exit and direction
-  al Rifornamento  
/to feed zone
-  km Corsa  
Race km



Tappa  
12  
cronotabella

## CESENATICO - CESENATICO

giovedì 21 maggio 2020

| Prov/com  | Distanza | Località                | DIR | via   | km 204 |
|---|----------|-------------------------|-----|---|--------|
| <b>FORLÌ-CESENA</b>   |          |                         |     |   |        |
| <b>Cesenatico</b>   |          |                         |     |   |        |
|   |          | CESENATICO              | ↑   | Start Village                                 |        |
|   |          | CESENATICO              | ↑   | sp.8<br>km 0                                  |        |
|   |          |                         | ↑   | sp.8<br>via Cesenatico                        |        |
|   |          | Loc. Cella              | ↗   | sp.33ter<br>via San Pellegrino                |        |
|   |          |                         | ↑   | sp.33ter<br>via San Pellegrino                |        |
| <b>Cesena/Cervia</b> <span style="float: right;"><i>(sul confine comunale/provinciale)</i></span> |          |                         |     |   |        |
|   |          |                         | ↑   | sp.33ter<br>via del Confine                   |        |
| <b>Cesena</b>   |          |                         |     |   |        |
|   |          |                         | ↖   | sp.7<br>rotatoria - via Cervese               |        |
|   |          |                         | ↑   | sp.7<br>serie di rotonde - via Cervese        |        |
|   |          |                         | ↑   | sp.7<br>Loc. Calabrina                        |        |
|   |          |                         | ↑   | sp.7<br>via Cervese                           |        |
|   |          |                         | ↑   | sp.7<br>sottopasso A14                        |        |
|   |          | Svinc. A14 - Cesena Sud | ↗   | sp.140<br>via Calcinaro                       |        |
|   |          |                         | ↑   | sp.140<br>via Vittoria Mariani                |        |
|   |          |                         | ↗   | sp.46<br>rotatoria - via Torino               |        |
|   |          |                         | ↖   | sp.140<br>rotatoria - via Torino              |        |
|   |          |                         | ↑   | sp.140<br>sottopasso ss.3bis                  |        |
|   |          | Pievesestina            | ↑   | sp.140<br>serie di rotonde - via San Giuseppe |        |
|   |          |                         | ↑   | sp.140<br>sovrappasso ferrovia                |        |
|   |          |                         | ↑   | sp.140<br>via San Giuseppe                    |        |
|   |          | Ins. ss.9               | ↗   | ss.9<br>via Emilia Ponente                    |        |
|   |          |                         | ↑   | ss.9<br>via Emilia Ponente                    |        |
| <b>Bertinoro</b>  |          |                         |     |   |        |
|   |          |                         | ↑   | ss.9<br>Loc. Capocolle                        |        |
|   |          |                         | ↑   | ss.9<br>via Emilia                            |        |
|   |          |                         | ↑   | ss.9<br>Loc. Panighina                        |        |
|   |          |                         | ↑   | ss.9<br>via Emilia                            |        |
| <b>Forlimpopoli</b>   |          |                         |     |   |        |
|   |          |                         | ↑   | ss.9<br>via Emilia                            |        |
|   |          |                         | ↑   | rotatoria - via Emilia per Cesena             |        |
|   |          | Forlimpopoli            | ↖   | sp.39<br>via Dante Alighieri                  |        |
|   |          |                         | ↑   | sp.39<br>via Dante Alighieri                  |        |
| <b>Bertinoro</b>  |          |                         |     |   |        |
|   |          |                         | ↑   | sp.39<br>Loc. Ospedaletto                     |        |
|   |          |                         | ↑   | sp.39<br>via Cellaimo                         |        |
|   |          |                         | ↗   | sp.65<br>via Cavour                           |        |
|   |          |                         | ↑   | sp.65<br>via Aurelio Saffi                    |        |
|   |          |                         | ↑   | sp.65<br>via Roma                             |        |
|   |          | Bertinoro               | ↑   | sp.65<br>via Giosuè Carducci                  |        |
|   |          |                         | ↑   | sp.65<br>viale della Resistenza               |        |
|   |          |                         | ↑   | sp.65<br>via Gamberone                        |        |
|   |          |                         | ↗   | sp.83<br>via Collinello                       |        |
|   |          |                         | ↑   | sp.83<br>Loc. Collinello                      |        |
|   |          |                         | ↗   | sp.83<br>via Polenta                          |        |
|   |          | Polenta                 | ↑   | sp.83<br>via Polenta                          |        |
|   |          |                         | ↗   | sp.83<br>via Polenta Nuova                    |        |
|   |          |                         | ↑   | sp.83<br>via Polenta Nuova                    |        |
|   |          |                         | ↗   | sp.83<br>via Loreta                           |        |
|   |          | Fratta Terme            | ↖   | sp.99<br>via Meldola-Fratta                   |        |
|   |          |                         | ↑   | sp.99<br>via Meldola-Fratta                   |        |
| <b>Meldola</b>  |          |                         |     |   |        |
|   |          |                         | ↑   | sp.99<br>via Meldola-Fratta                   |        |
|   |          |                         | ↖   | sp.99<br>via Meldola-Fratta                   |        |
|   |          | Meldola                 | ↖   | sp.48<br>via Sbaraglio                        |        |
|   |          |                         | ↑   | sp.48<br>via Sbaraglio                        |        |
|   |          |                         | ↑   | sp.48   |        |

Tappa  
12  
cronotabella

## CESENATICO - CESENATICO

giovedì 21 maggio 2020

km 204

| Prov/com                    | Distanza | Località             | DIR | via   |                                    |
|-----------------------------|----------|----------------------|-----|-------|------------------------------------|
|                             |          | Pian di Spino        | ↑   | sp.48 |                                    |
| <b>Civitella di Romagna</b> |          |                      |     |       |                                    |
|                             |          |                      | ↑   | sp.48 |                                    |
|                             |          |                      | ↶   | sp.78 | serie di tornanti - via San Matteo |
|                             |          |                      | ↑   | sp.78 |                                    |
|                             |          | San Matteo           | ↑   | sp.78 |                                    |
|                             |          |                      | ↑   | sp.78 |                                    |
| <b>Sarsina</b>              |          |                      |     |       |                                    |
|                             |          |                      | ↑   | sp.78 |                                    |
|                             |          | Pieve di Rivoschio   | ↶   | sp.68 |                                    |
|                             |          |                      | ↑   | sp.68 |                                    |
| <b>Mercato Saraceno</b>     |          |                      |     |       |                                    |
|                             |          |                      | ↑   | sp.68 |                                    |
|                             |          |                      | ↑   | sp.68 | Loc. San Romano                    |
|                             |          |                      | ↑   | sp.68 |                                    |
|                             |          |                      | ↷   | sp.29 | via Rovereto                       |
|                             |          |                      | ↑   | sp.29 | via del Convento                   |
|                             |          | Linaro               | ↶   | sp.53 | via Trombette                      |
|                             |          |                      | ↑   | sp.53 | via Trombette                      |
|                             |          |                      | ↑   | sp.53 | via Ciola                          |
|                             |          | Ciola                | ↑   | sp.53 | via Ciola                          |
|                             |          |                      | ↑   | sp.53 | via Ciola                          |
|                             |          |                      | ↑   | sp.53 | via Monte Sasso                    |
|                             |          |                      | ↑   | sp.53 | via Pablo Neruda                   |
|                             |          |                      | ↑   | sp.53 | viale Roma                         |
|                             |          |                      | ↑   |       | attraversamento sp.138             |
|                             |          |                      | ↑   |       | via Aurelio Saffi                  |
|                             |          |                      | ↑   |       | Piazza Giuseppe Mazzini            |
|                             |          |                      | ↑   |       | via Giuseppe Garibaldi             |
|                             |          | Mercato Saraceno     | ↶   | sp.12 | Ponte Fiume Savio                  |
|                             |          |                      | ↑   | sp.12 |                                    |
|                             |          |                      | ↑   | sp.12 | sovrappasso ss.3bis                |
|                             |          |                      | ↑   | sp.12 |                                    |
|                             |          | Barbotto             | ↶   | sp.11 |                                    |
|                             |          |                      | ↑   | sp.11 |                                    |
| <b>Sogliano al Rubicone</b> |          |                      |     |       |                                    |
|                             |          |                      | ↑   | sp.11 |                                    |
|                             |          |                      | ↑   | sp.11 | Loc. Rontagnano                    |
|                             |          |                      | ↑   | sp.11 |                                    |
|                             |          | Meleto               | ↑   | sp.11 |                                    |
|                             |          |                      | ↑   | sp.11 |                                    |
|                             |          | Montegelli           | ↑   | sp.11 |                                    |
|                             |          |                      | ↑   | sp.11 | Loc. Strigara                      |
|                             |          |                      | ↑   | sp.11 |                                    |
|                             |          |                      | ↑   | sp.11 | via Curto                          |
|                             |          | Sogliano al Rubicone | ↷   | sp.30 | via Mulino Vignola                 |
|                             |          |                      | ↑   | sp.30 | via Mulino Vignola                 |
|                             |          |                      | ↑   | sp.30 | via delle Scuole                   |
|                             |          | Ponte Uso            | ↷   | sp.30 |                                    |
|                             |          |                      | ↑   | sp.30 |                                    |
|                             |          |                      | ↶   | sp.88 |                                    |
|                             |          |                      | ↑   | sp.88 | via Ponte Rosso                    |
|                             |          |                      | ↑   | sp.88 | Pietra dell'Uso                    |
|                             |          |                      | ↑   | sp.88 | via Ponte Rosso                    |
|                             |          | Montetiffi           | ↑   | sp.88 |                                    |
|                             |          |                      | ↑   | sp.88 |                                    |
| <b>Mercato Saraceno</b>     |          |                      |     |       |                                    |
|                             |          |                      | ↑   | sp.88 |                                    |

Tappa  
12  
cronotabella

## CESENATICO - CESENATICO

giovedì 21 maggio 2020

| Prov/com  | Distanza | Località            | DIR | via    | km 204                           |
|---|----------|---------------------|-----|--------|----------------------------------|
|   |          |                     | ↑   | sp.88  | via Serra                        |
|   |          |                     | ↑   | sp.88  | via Tornano                      |
| <b>Sogliano al Rubicone</b>                       |          |                     |     |        |                                  |
|   |          |                     | ↑   | sp.88  |                                  |
|   |          |                     | ↩   | sp.11  |                                  |
|   |          |                     | ↑   | sp.11  |                                  |
| <b>RIMINI</b>                                     |          |                     |     |        |                                  |
| <b>Novafeltria</b>                                |          |                     |     |        |                                  |
|   |          | Perticara           | ↑   | sp.8   | via Decio Raggi                  |
|   |          |                     | ↩   | sp.8   | via Trieste                      |
|   |          |                     | ↑   | sp.8   | via Trieste                      |
|   |          |                     | ↩   | sp.8   | via Serra Masini                 |
|   |          |                     | ↑   | sp.8   | via Serra Masini                 |
|   |          |                     | ↑   | sp.8   |                                  |
| <b>Talamello</b>                                  |          |                     |     |        |                                  |
|   |          |                     | ↑   | sp.8   |                                  |
|   |          |                     | ↑   | sp.8   | via Poggiale                     |
|   |          |                     | ↑   | sp.33  | via Sant'Agata                   |
| <b>Novafeltria</b> <i>(poche decine di metri)</i> |          |                     |     |        |                                  |
|   |          |                     | ↑   | sp.33  |                                  |
| <b>Talamello</b>                                  |          |                     |     |        |                                  |
|   |          | Talamello           | ↑   | sp.33  | via Aurelio Saffi                |
|   |          |                     | ↑   | sp.33  | via Archi                        |
|   |          |                     | ↑   | sp.33  | via Amintore Galli               |
| <b>Novafeltria</b>                                |          |                     |     |        |                                  |
|   |          |                     | ↑   | sp.33  | via Amintore Galli               |
|   |          |                     | ↑   |        | attraversamento sp.258           |
|   |          |                     | ↑   |        | Largo giuseppe Bonifazi          |
|   |          |                     | ↑   |        | via Giuseppe Garibaldi           |
|   |          | Novafeltria         | ↑   |        | Piazza Vittorio Emanuele         |
|   |          |                     | ↑   |        | via Giuseppe Mazzini             |
|   |          |                     | ↑   |        | via 4 Novembre                   |
|   |          |                     | ↑   |        | via 2 Giugno <i>(contromano)</i> |
|   |          |                     | ↑   |        | via 2 Giugno                     |
|   |          |                     | ↩   |        | via 2 Giugno                     |
|   |          |                     | ↑   | sp.107 | Ponte Fiume Marecchia            |
| <b>Maiolo</b>                                     |          |                     |     |        |                                  |
|   |          |                     | ↑   | sp.107 |                                  |
|   |          |                     | ↩   | sp.6   |                                  |
|   |          |                     | ↑   | sp.6   |                                  |
|   |          | Maiolo              | ↑   | sp.6   | Loc. Capoluogo                   |
|   |          |                     | ↑   | sp.6   |                                  |
| <b>San Leo</b>                                    |          |                     |     |        |                                  |
|   |          |                     | ↑   | sp.6   |                                  |
| <b>PESARO-URBINO</b>                              |          |                     |     |        |                                  |
| <b>Montecopiolo</b>                               |          |                     |     |        |                                  |
|   |          |                     | ↑   |        |                                  |
|   |          | Madonna di Pugliano | ↩   | sp.22  |                                  |
| <b>RIMINI</b>                                     |          |                     |     |        |                                  |
| <b>San Leo</b>                                    |          |                     |     |        |                                  |
|   |          |                     | ↑   | sp.6   |                                  |
|   |          |                     | ↑   | sp.6   | strada Leontina                  |
|   |          | San Leo             | ↩   | sp.137 | via San Leo                      |
|   |          |                     | ↑   | sp.137 | Strada Sant'Antimo               |
|   |          |                     | ↑   | sp.137 | Loc. Le Celle                    |
|   |          |                     | ↑   | sp.137 | Strada Sant'Antimo               |
|   |          |                     | ↑   | sp.137 | Loc. Piegia                      |
|   |          |                     | ↑   | sp.137 | Strada Sant'Antimo               |

Tappa  
12  
cronotabella

## CESENATICO - CESENATICO

giovedì 21 maggio 2020

km 204

| Prov/com                        | Distanza | Località                | DIR | via    | km 204                                |
|---------------------------------|----------|-------------------------|-----|--------|---------------------------------------|
|                                 |          |                         | ↑   | sp.137 | Ponte Fiume Marecchia                 |
| <b>Novafeltria</b>              |          |                         |     |        |                                       |
|                                 |          |                         | ↑   | sp.137 | via San Leo                           |
|                                 |          | Secchiano               | ↗   | sp.258 | via Montefeltro                       |
|                                 |          |                         | ↑   | sp.258 | via Romagna                           |
|                                 |          |                         | ↖   | sp.30  | via Alessandro Volta                  |
|                                 |          |                         | ↑   | sp.30  |                                       |
| <b>Sogliano al Rubicone</b>     |          |                         |     |        |                                       |
|                                 |          |                         | ↑   | sp.30  |                                       |
| <b>Novafeltria</b>              |          |                         |     |        |                                       |
|                                 |          |                         | ↑   | sp.30  |                                       |
|                                 |          | Passo delle Siepi       | ↑   | sp.30  |                                       |
|                                 |          |                         | ↑   | sp.30  |                                       |
| <b>Sogliano al Rubicone</b>     |          |                         |     |        |                                       |
|                                 |          |                         | ↑   | sp.30  |                                       |
|                                 |          |                         | ↗   |        | via Pieve Ginestreto                  |
|                                 |          |                         | ↑   |        | via Pieve Ginestreto                  |
|                                 |          |                         | ↑   |        | Ponte Fiume Uso                       |
| <b>FORLÌ-CESENA</b>             |          |                         |     |        |                                       |
| <b>Borghi</b>                   |          |                         |     |        |                                       |
|                                 |          | Masrola (vicino)        | ↗   | sp.13  | rotatoria                             |
| <b>RIMINI</b>                   |          |                         |     |        |                                       |
| <b>Poggio Torriana</b>          |          |                         |     |        |                                       |
|                                 |          |                         | ↑   | sp.13  |                                       |
| <b>FORLÌ-CESENA</b>             |          |                         |     |        |                                       |
| <b>Borghi</b>                   |          |                         |     |        |                                       |
|                                 |          |                         | ↑   | sp.13  |                                       |
|                                 |          | Gorolo                  | ↖   | sp.103 | via Gorolo                            |
|                                 |          |                         | ↑   | sp.103 | via Gorolo                            |
|                                 |          | San Giovanni in Galilea | ↗   | sp.103 | via Montecchio Alta                   |
|                                 |          |                         | ↑   | sp.103 |                                       |
| <b>RIMINI</b>                   |          |                         |     |        |                                       |
| <b>Sogliano al Rubicone</b>     |          |                         |     |        |                                       |
|                                 |          |                         | ↑   |        | via Rivarossa                         |
|                                 |          |                         | ↗   | sp.11  | via Serra                             |
| <b>FORLÌ-CESENA</b>             |          |                         |     |        |                                       |
| <b>Borghi</b>                   |          |                         |     |        |                                       |
|                                 |          |                         | ↑   | sp.11  |                                       |
|                                 |          |                         | ↑   | sp.11  | Loc. San Martino in Converseto        |
|                                 |          |                         | ↑   | sp.11  | via Sogliano                          |
|                                 |          | Borghi                  | ↑   | sp.11  | via Roma                              |
|                                 |          |                         | ↑   | sp.11  | via Roma                              |
|                                 |          |                         | ↑   | sp.11  |                                       |
|                                 |          |                         | ↑   | sp.11  | Loc. Tribola                          |
| <b>Santarcangelo di Romagna</b> |          |                         |     |        |                                       |
|                                 |          |                         | ↑   | sp.11  | via Sogliano                          |
| <b>Savignano sul Rubicone</b>   |          |                         |     |        |                                       |
|                                 |          |                         | ↑   | sp.11  | via Sogliano                          |
|                                 |          |                         | ↑   | sp.11  | via della Resistenza                  |
|                                 |          | Savignano sul Rubicone  | ↑   | sp.33  | rotatoria - via Prov. Gatteo          |
|                                 |          |                         | ↑   | sp.33  | sovrappasso ferrovia                  |
|                                 |          |                         | ↑   | sp.33  |                                       |
| <b>Gatteo</b>                   |          |                         |     |        |                                       |
|                                 |          |                         | ↑   | sp.33  |                                       |
|                                 |          | Gatteo                  | ↑   | sp.33  | serie di rotatoria - via Pablo Neruda |
|                                 |          |                         | ↑   | sp.33  | sovrappasso A14                       |
|                                 |          | Sant'Angelo             | ↗   | sp.33  | rotatoria - via Galileo Galilei       |

Tappa  
12  
cronotabella

## CESENATICO - CESENATICO

giovedì 21 maggio 2020

| Prov/com          | Distanza | Località   | DIR | via   | km 204                                    |
|-------------------|----------|------------|-----|-------|---|
|                   |          |            | ↖   | sp.33 | rotatoria - Rigosa Destra                 |
| <b>Cesenatico</b> |          |            |     |       |   |
|                   |          |            | ↗   | sp.33 | rotatoria - via campone Sala              |
|                   |          |            | ↑   | sp.33 |   |
|                   |          | Sala       | ↗   | sp.98 | viale Canale di Bonificazione             |
|                   |          |            | ↑   | sp.98 | rotatoria - viale Canale di Bonificazione |
|                   |          |            | ↖   | sp.98 | rotatoria - viale Canale di Bonificazione |
|                   |          |            | ↗   | sp.98 | rotatoria - viale Canale di Bonificazione |
|                   |          |            | ↑   | sp.98 | via Fossa                                 |
|                   |          |            | ↑   |       | sovrappasso ss.16                         |
|                   |          |            | ↑   |       | via Fossa                                 |
|                   |          |            | ↑   |       | sovrappasso ferrovia                      |
|                   |          |            | ↖   |       | rampa                                     |
|                   |          |            | ↖   |       | viale Donato Bramante                     |
|                   |          |            | ↑   |       | sottopasso via Fossa                      |
|                   |          |            | ↑   |       | viale Donato Bramante                     |
|                   |          |            | ↖   |       | viale Raffaello Sanzio                    |
|                   |          |            | ↖   |       | viale Giosuè Carducci                     |
|                   |          |            | ↑   |       | viale Giosuè Carducci                     |
|                   |          | CESENATICO | ↑   |       | viale Giosuè Carducci                     |